COMUNE DI
# VIBO VALENTIA
*SETTORE 6 SERVIZIO AMBIENTE*

CATASTO INCENDI

**CARTA AREE PERCORSE DAL FUOCO ANNO 2011**
*SOVRAPPOSIZIONI SU: CATASTALI, ORTOFOTO, P.A.I. 2016, P.G.R.A., MICROZONAZIONE SISMICA.*

**TAVOLA NR. 3** **SCALA: 1: 5.000/2.000**

**I TECNICI:**
Arch. Claudio Decembrini – Geom. Antonio Santamaria

APPROVATO CON DELIBERA DEL CONSIGLIO COMUNALE NR._____ DEL _____

**DICEMBRE 2017**

## Rischio FRANA PAI 2016

- MOLTO ALTO IP4 — FASCE ATTENZIONE EVOLUZIONE FRANA IP4
- ALTO IP3 — FASCE ATTENZIONE EVOLUZIONE FRANA IP3
- MEDIO IP2 — FASCE ATTENZIONE EVOLUZIONE FRANA IP2 IP1
- BASSO IP1

## Rischio Idraulico PAI 2016

- Aree Pericolosità Elevata P3
- Aree Pericolosità Media P2
- Aree Pericolosità Bassa P1

## PIANO GESTIONI RISCHIO ALLUVIONI

- Aree Pericolosità Elevata P3
- Aree Pericolosità Media P2
- Aree Pericolosità Bassa P1

FONTI : AUTORITA' DI BACINO REGIONE CALABRIA

AREA PERCORSA DA FUOCO ANNO 2011

ZONE MAGGIORMENTE INTERESSATE DISSESTO IDROGEOLOGICO

*FONTI: SISTEMA INFOMATIVO DELLA MONTAGNA*

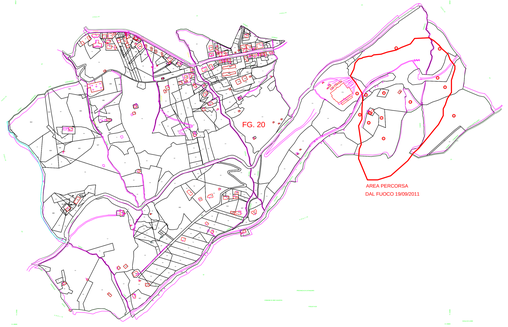


PROPRIETA' DI VIBO VALENTIA
COMUNE DI VIBO VALENTIA
FOGLIO N: 20

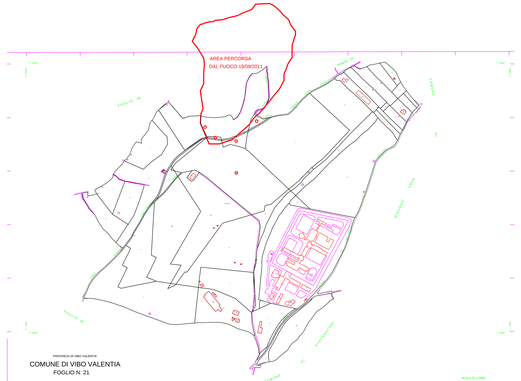


PROPRIETA' DI VIBO VALENTIA
COMUNE DI VIBO VALENTIA
FOGLIO N: 21

P.A.I. CALABRIA 2016
Scala 1:2.000

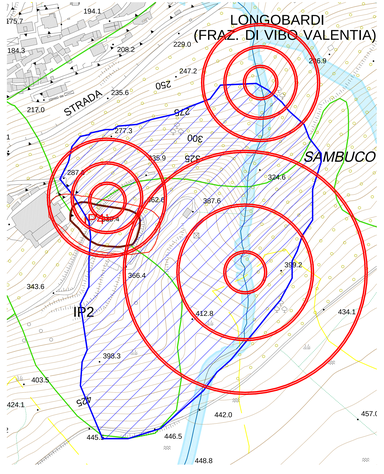


Piano di Gestione del Rischio Alluvioni
Calabria scala 1:2.000

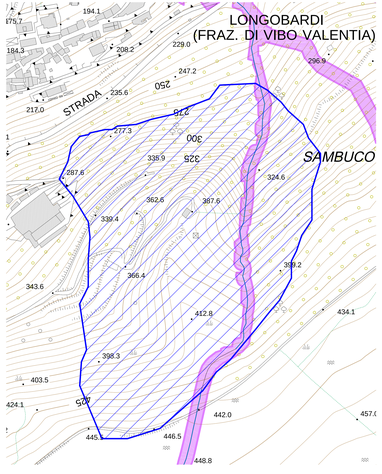


Microzonazione sismica scala 1:2.000

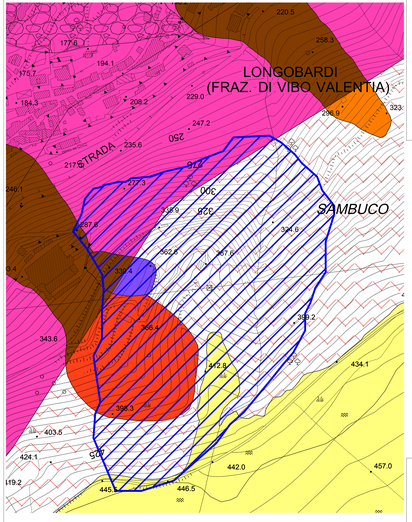


## Legenda Micronazione Sismica

### Zone stabili suscettibili di amplificazioni locali

- Zona 0 - Substrato molto fratturato o alterato
- Zona 1
- Zona 2
- Zona 3
- Zona 4
- Zona 5
- Zona 6
- Zona 7
- Zona 8
- Zona 9
- Zona 10
- Zona 11
- Zona 12
- Zona 13
- Zona 14
- Zona 15
- Zona 16

### Zone di attenzione per instabilità

- ZAFR_A – Zona di attenzione per instabilità di versante attiva
- ZAFR_Q – Zona di attenzione per instabilità di versante quiescente
- ZAFR_I – Zona di attenzione per instabilità di versante inattiva
- ZAI(I) – Zona di attenzione per liquefazioni tipo 1
- ZAFAC – Zona di attenzione per faglie attive e capaci
- Sovrapposizione di zone suscettibili di instabilità differenti

### Forme di superficie e sepolte

- Orlo di scarpata morfologica (> 20 m)
- Cresta

### Forme di superficie e sepolte

- Conoide alluvionale
- Falda detritica
- Picco isolato

### Fagle attive e capaci

- Faglia diretta (certa)
- Traccia della sezione topografica

### Zone stabili suscettibili di amplificazioni locali: descrizione stratigrafica

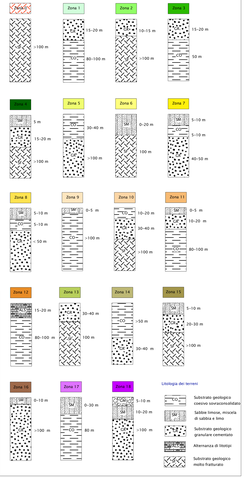


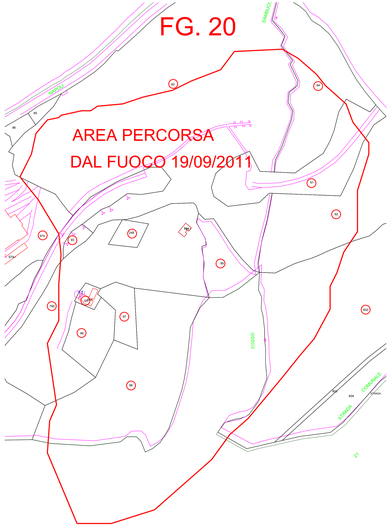
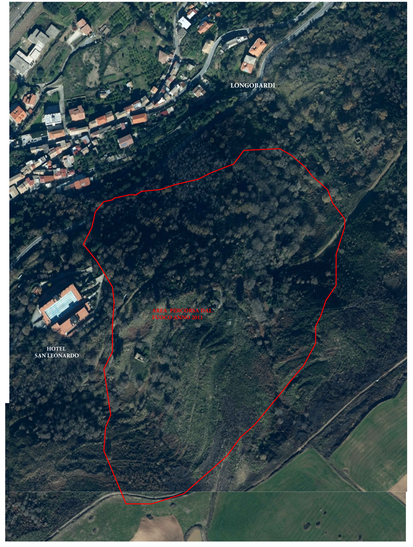
ORTOFOTO SCALA 1:2.000